

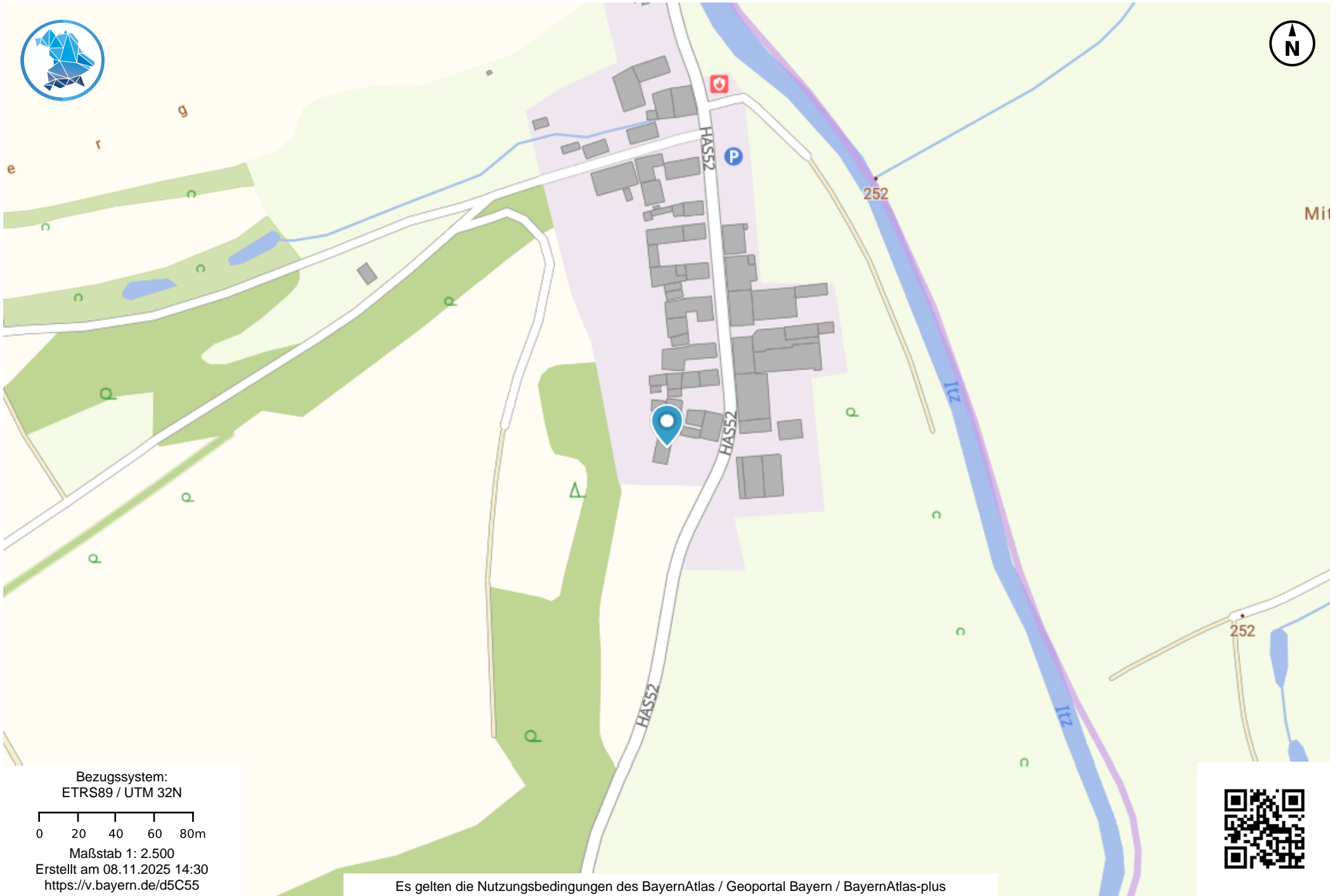


Hemmendorf

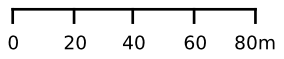
AS52

112

112



Bezugssystem:  
ETRS89 / UTM 32N



Maßstab 1: 2.500  
Erstellt am 08.11.2025 14:30  
<https://v.bayern.de/d5C55>

Es gelten die Nutzungsbedingungen des BayernAtlas / Geoportal Bayern / BayernAtlas-plus





Bezugssystem:  
ETRS89 / UTM 32N

0 5 10 15 20m

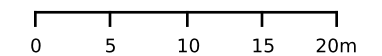
Maßstab 1: 500  
Erstellt am 08.11.2025 14:31  
<https://v.bayern.de/tzqmZ>

Es gelten die Nutzungsbedingungen des BayernAtlas / Geoportal Bayern / BayernAtlas-plus





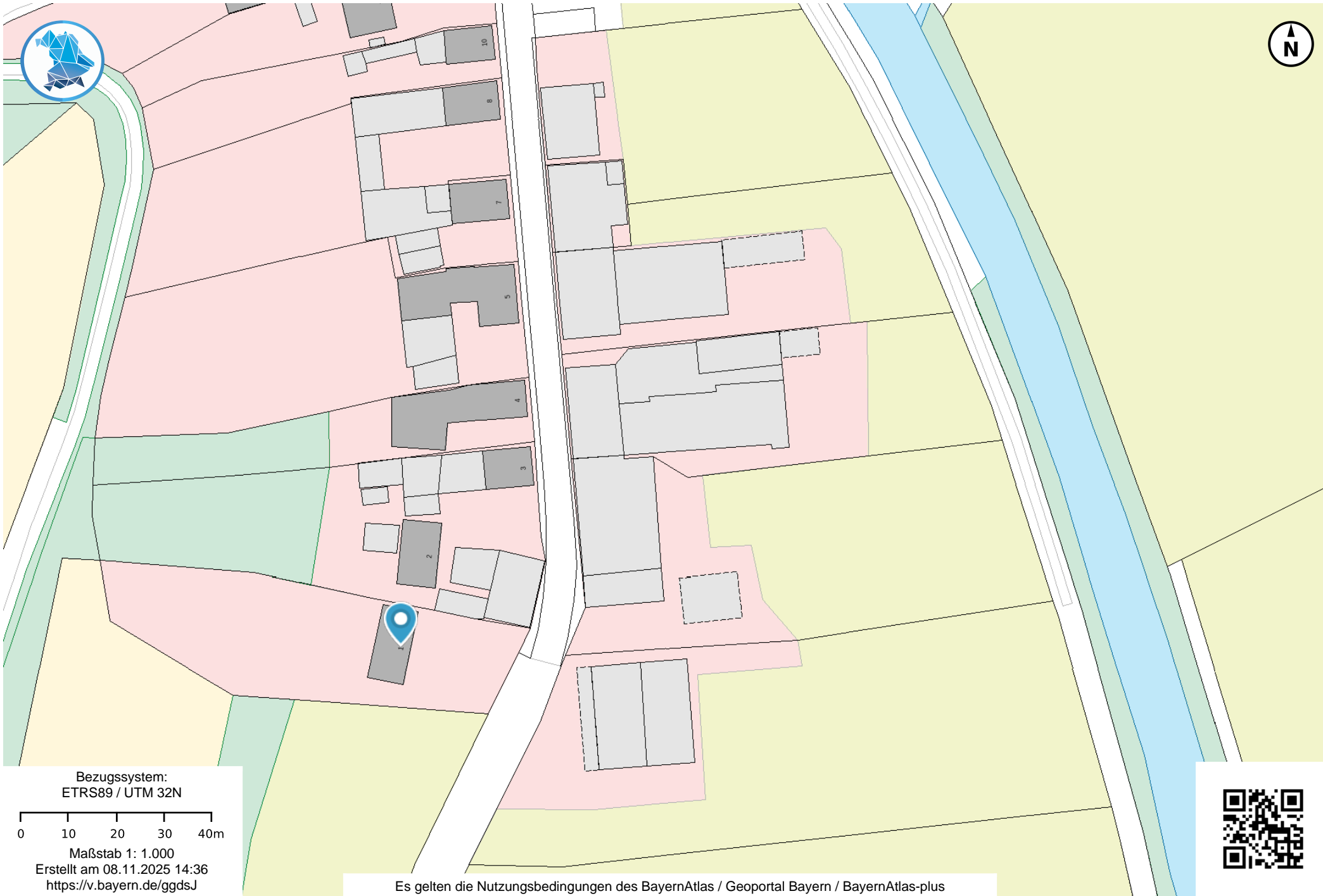
Bezugssystem:  
ETRS89 / UTM 32N



Maßstab 1: 500  
Erstellt am 08.11.2025 14:35  
<https://v.bayern.de/QVRTZ>



Es gelten die Nutzungsbedingungen des BayernAtlas / Geoportal Bayern / BayernAtlas-plus



Bezugssystem:  
ETRS89 / UTM 32N

0 10 20 30 40m

Maßstab 1: 1.000  
Erstellt am 08.11.2025 14:36  
<https://v.bayern.de/ggdsJ>

Es gelten die Nutzungsbedingungen des BayernAtlas / Geoportal Bayern / BayernAtlas-plus